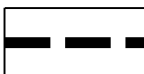



# LEGENDA

## USTALENIA OBOWIĄZUJĄCE



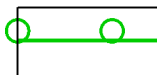
granica obszaru objętego planem miejscowym



linia rozgraniczająca tereny o różnym przeznaczeniu  
lub różnych zasadach zagospodarowania



teren zabudowy zagrodowej



granica strefy sanitarnej od cmentarza 150 m

## OZNACZENIA INFORMACYJNE



obsługa komunikacyjna



informacyjne oznaczenie dróg zlokalizowanych poza  
granicami planu, wynikających z obowiązującego MPZP

*Obszar objęty planem w całości zlokalizowany jest  
w granicach udokumentowanego Głównego Zbiornika  
Wód Podziemnych nr 406 Niecka Lubelska*