


LEGENDA

USTALENIA OBOWIĄZUJĄCE



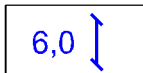
granica obszaru objętego planem miejscowym



linia rozgraniczająca tereny o różnym przeznaczeniu
lub różnych zasadach zagospodarowania




teren drogi lokalnej



wymiary

OZNACZENIA INFORMACYJNE



granica gminy Strzyżewice

*Obszar objęty planem w całości zlokalizowany jest
w granicach udokumentowanego Głównego Zbiornika
Wód Podziemnych nr 406 Niecka Lubelska*