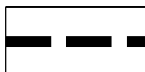
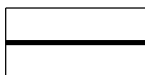


LEGENDA

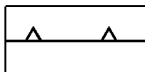
USTALENIA OBOWIĄZUJĄCE



granica obszaru objętego planem miejscowym



linia rozgraniczająca tereny o różnym przeznaczeniu lub różnych zasadach zagospodarowania

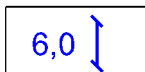


nieprzekraczalna linia zabudowy



MN

teren zabudowy mieszkaniowej jednorodzinnej



6,0

wymiary

OZNACZENIA INFORMACYJNE



obsługa komunikacyjna



KDP-G

informacyjne oznaczenie dróg zlokalizowanych poza granicami planu, wynikających z obowiązującego MPZP

Obszar objęty planem w całości zlokalizowany jest w granicach udokumentowanego Głównego Zbiornika Wód Podziemnych nr 406 Niecka Lubelska