


LEGENDA

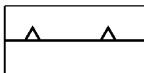
USTALENIA OBOWIĄZUJĄCE



granica obszaru objętego planem miejscowym



linia rozgraniczająca tereny o różnym przeznaczeniu lub różnych zasadach zagospodarowania



nieprzekraczalna linia zabudowy



MN

teren zabudowy mieszkaniowej jednorodzinnej



U

teren usług



UK

teren usług kultury i rozrywki



KDD

teren drogi dojazdowej



KR

teren komunikacji drogowej wewnętrznej



IW

teren wodociągów

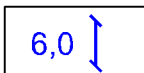


ZN

teren zieleni naturalnej



obiekt ujęty w gminnej ewidencji zabytków



6,0

wymiary

OZNACZENIA INFORMACYJNE



obiekt wpisany do rejestru zabytków pod nr A/276 (budnek kuźni, poza granicami planu)



obsługa komunikacyjna



KDW-Z
KDG-D

informacyjne oznaczenie dróg zlokalizowanych poza granicami planu, wynikających z obowiązującego MPZP

Obszar objęty planem w całości zlokalizowany jest w granicach udokumentowanego Głównego Zbiornika Wód Podziemnych nr 406 Niecka Lubelska