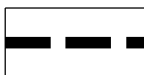
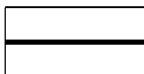


LEGENDA

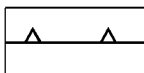
USTALENIA OBOWIĄZUJĄCE



granica obszaru objętego planem miejscowym



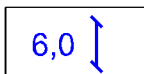
linia rozgraniczająca tereny o różnym przeznaczeniu lub różnych zasadach zagospodarowania



nieprzekraczalna linia zabudowy



teren zabudowy zagrodowej



wymiary

OZNACZENIA INFORMACYJNE



obsługa komunikacyjna



informacyjne oznaczenie dróg zlokalizowanych poza granicami planu, wynikających z obowiązującego MPZP

Obszar objęty planem w całości zlokalizowany jest w granicach udokumentowanego Głównego Zbiornika Wód Podziemnych nr 406 Niecka Lubelska