

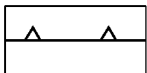


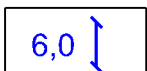




# LEGENDA

## USTALENIA OBOWIĄZUJĄCE

	granica obszaru objętego planem miejscowym
	linia rozgraniczająca tereny o różnym przeznaczeniu lub różnych zasadach zagospodarowania
	nieprzekraczalna linia zabudowy
	teren zabudowy mieszkaniowej jednorodzinnej
	teren elektroenergetyki
	wymiary

## OZNACZENIA INFORMACYJNE

	obsługa komunikacyjna
	informacyjne oznaczenie dróg zlokalizowanych poza granicami planu, wynikających z obowiązującego MPZP

*Tereny wskazane na załączniku w całości położone są w Czerniejewskim Obszarze Chronionego Krajobrazu*

*Obszar objęty planem w całości zlokalizowany jest w granicach udokumentowanego Głównego Zbiornika Wód Podziemnych nr 406 Niecka Lubelska*