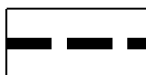



LEGENDA

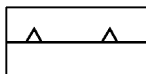
USTALENIA OBOWIĄZUJĄCE



granica obszaru objętego planem miejscowym



linia rozgraniczająca tereny o różnym przeznaczeniu lub różnych zasadach zagospodarowania



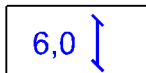
nieprzekraczalna linia zabudowy



teren zabudowy mieszkaniowej jednorodzinnej



teren elektroenergetyki



wymiary

OZNACZENIA INFORMACYJNE



obsługa komunikacyjna



informacyjne oznaczenie dróg zlokalizowanych poza granicami planu, wynikających z obowiązującego MPZP

Obszar objęty planem w całości zlokalizowany jest w granicach udokumentowanego Głównego Zbiornika Wód Podziemnych nr 406 Niecka Lubelska