

MIEJSCOWY PLAN ZAGOSPODAROWANIA PRZESTRZENNEGO GMINY STRYŻEWICE DLA FRAGMENTU MIEJSCOWOŚCI KIELCZEWICE MARYJSKIE

Załącznik Nr 3
do Uchwały Nr
Rady Gminy Strzyżewice
z dnia
obręb: Kielczewice Maryjskie

Skala 1:1000
1cm - 10m

0 10 20 30 40 50 m

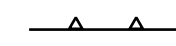
Legenda



granica opracowania planu miejscowego



linie rozgraniczające tereny o różnym przeznaczeniu
lub różnych zasadach zagospodarowania



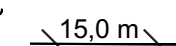
linie zabudowy nieprzekraczalne



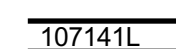
teren zabudowy zagrodowej

GZWP Nr 406

Główny Zbiornik Wód Podziemnych
GZWP Nr 406 (Niecka Lubelska)

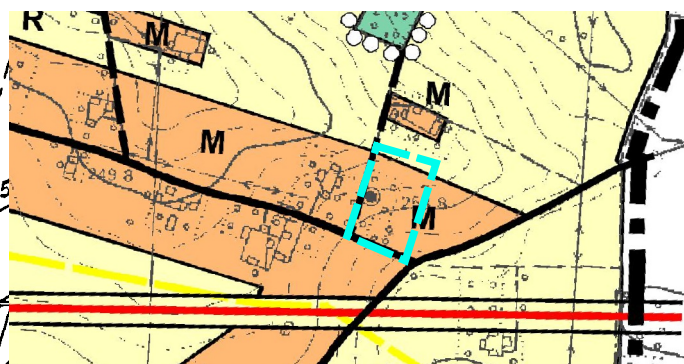


15,0 m
elementy wymiarowania rysunku



107141L droga gminna (oznaczenie orientacyjne)

WYRYS ZE STUDIUM UWARUNKOWAŃ I KIERUNKÓW
ZAGOSPODAROWANIA PRZESTRZENNEGO
GMINY STRYŻEWICE PRZYJĘTEGO UCHWAŁĄ
NR XLII/229/22 RADY GMINY STRYŻEWICE Z DNIA 28
CZERWCA 2022 R., Z PÓŹN. ZM.
SKALA 1:10 000



GRANICA OBSZARU OBJĘTEGO MIEJSCOWYM
PLANEM ZAGOSPODAROWANIA PRZESTRZENNEGO
GMINY STRYŻEWICE

OZNACZENIA WYSTĘPUJĄCE NA WYRYSIE:

- M tereny zabudowy mieszkaniowej i lokalizacji usług podstawowych
- R tereny rolnicze
- tereny dróg gminnych
- tereny dróg niepublicznych proponowane do włączenia do katalogu dróg gminnych publicznych
- planowana sieć gazowa wysokiego ciśnienia
- 110 kV napowietrzna linia elektroenergetyczna 110 kV z pasem technologicznym

Układ współrzędnych: PUWG 2000 strefa 8 (EPSG:2179)
Plan miejscowy wykonano na kopii mapy zasadniczej w postaci
wektorowej w skali 1:1000, pochodzącej z Wydziału Geodezji
Starostwa Powiatowego w Lublinie
Data wykonania kopii: 27.06.2022 r.
Nr licencji: GGO.6642.2009.2022_0609_CL2